


Le parcours est jalonné de 9 panneaux d'observations scientifiques décrivant, selon les sites, la botanique, la géologie, l'astronomie, l'histoire ou l'archéologie.

Le circuit est partagé en deux boucles de "balades et découvertes". La première, au nord, accompagne la randonnée jusqu'au hameau des Bons. La seconde commence par le village de Saint-Coutant et tourne à gauche vers les Bons pour parcourir la boucle sud.

 De la fontaine lavoir aménagée, le parcours se dirige vers le bourg et l'église Saint-Gilles. Emprunter le chemin de Barauderie qui se prolonge par un étroit sentier.


A 100 m par la route se situe la séparation du circuit en deux boucles de "balades et découvertes".

Tourner à droite. Le chemin du Moland - **borne : la motte féodale** - est bordé de **charmes têtards**, nombreux sur le parcours. Il descend dans le coteau formé par l'érosion de la faille géologique de Saint-Maixent à Montalembert passant par Lezay puis remonte aussitôt - **borne : la forêt silicicole** - vers le Puy-Richard par le sentier des Chevrans.

Bifurquer dans le **chemin creux du Pré Roy** et monter par le chemin empierré des Essarts avant d'emprunter à 100 m la route vers les fermes de Saint-Aubin.

L'itinéraire monte par le sentier des Dames et file en face vers le Souil qu'il laisse à gauche. Tourner à gauche, peu après un **cimetière familial**, sur le chemin le chemin du Platis puis celui de la Vieille Barre qui se dirige vers un bosquet. Au carrefour de 4 chemins, où l'on repassera, tourner à gauche et traverser les hameaux des Chaumes et des Bons.

Ici se situe le retour direct au point de départ pour la première boucle des "balades et découvertes" : poursuivre par la route et tourner à droite vers le bourg.

 Descendre par le sentier de Rugeon dans un vallon - **borne : la forêt fraîche** - puis tourner à droite, chemin du Champ Froux, pour revenir au carrefour des 4 chemins.









Tourner à gauche et suivre le chemin du Champ Boutet. Le chemin des Champs Rouges, par allusion aux argiles rouges à silex propices à la culture du châtaignier, débouche sur une route : prudence pour traverser. Le chemin de la Toison se prolonge par le joli sentier des Minettes - **borne : la haie bocagère**.

Le chemin des Romains qui reliait Saintes à Poitiers par Rom - **borne : la voie romaine** - file alors vers le nord-est sur 1,5 km passant en chemin par le plan de la Roue (prudence dans la traversée) - **borne : les ressources en eau** - avant la descente sur Crolour.

Bifurquer franchement à gauche au niveau du puits de Crolour - **borne : l'heure du cadran solaire**.

Le chemin du Temple - **borne : la mémoire de la Terre** - dépasse la fontaine de la Fontainaillette, tapissée d'ail sauvage, et grimpe dans le bourg où un jeune pin parasol marque l'emplacement du temple disparu - **borne : le parcellaire**.



 Patrimoine bâti	 Point de vue
 Aire de pique-nique	 Patrimoine naturel
 Traversée de route	
<b>Code du Balisage</b>	
 Continuez	 Mauvaise direction
 Changez de direction	

# SAINT-COUTANT

*Vous découvrirez au cours de ce circuit :*

- **9 panneaux d'observation scientifique :**  
la motte féodale, la forêt silicicole, la forêt fraîche, la haie bocagère, la voie romaine, les ressources en eau, l'heure du cadran solaire, la mémoire de la terre, le parcellaire ;
- la fontaine et le lavoir du Chemin ;
  - l'église Saint-Gilles ;
- les arbres : charmes têtards, châtaigniers, chênes... ;
  - quelques points de vue ;
- des cimetières familiaux protestants ;
  - le puits de Crolour ;
- la fontaine de la Fontainaillette.

*Bonne randonnée...*

*...et n'oubliez pas que vous n'êtes pas seul à emprunter les sentiers que vous allez parcourir. Nous vous invitons donc à respecter la nature :*

- évitez de cueillir les fleurs et les plantes ;
- ne laissez aucun débris derrière vous ;
- respectez les lieux habités ;
- restez sur les sentiers ;
- maintenez les chiens en laisse.



Les itinéraires "balades et découvertes" du Pays Mellois ont été tracés pour vous permettre de découvrir les richesses patrimoniales locales. Architecture, pigeonniers, puits, lavoirs, faune, flore... laissez-vous porter par votre curiosité et observez ce qui fait l'identité d'un territoire.



- © Comité Départemental des Deux-Sèvres de la Randonnée Pédestre
- Comité Départemental de Tourisme en Deux-Sèvres  
[www.tourisme-deux-sevres.com](http://www.tourisme-deux-sevres.com)  
Tel. 05 49 77 87 79

*Cette fiche est éditée par le Conseil Général des Deux-Sèvres en conformité avec les dispositions de la charte qualité "Randonnée en Deux-Sèvres".*  
Tel. 05 49 06 77 65

Indic 9 - Melle - 05 49 29 03 88

# SAINT-COUTANT



## *Le charroi : un sentier d'observations scientifiques*

*Sanctus Constantius a bien des  
attraits : la bourgade est  
idéalement située au bord du  
plateau mellois, sur le tracé d'une  
voie gallo-romaine et à l'aplomb  
du méridien de Greenwich.*

### Accès :

5 km au sud de Lezay,  
10 km à l'est de Melle

Départ : de la fontaine  
lavoir du chemin

Distance : 8,5 km

Durée : 2 h 30

Balisage : jaune

### "balades et découvertes"

Départ : de la fontaine  
lavoir du chemin

Distance :  
4,5 km et 5,5 km

Durée : 2 h

Balisage : jaune

**Rando** pédestre  
en Deux-Sèvres